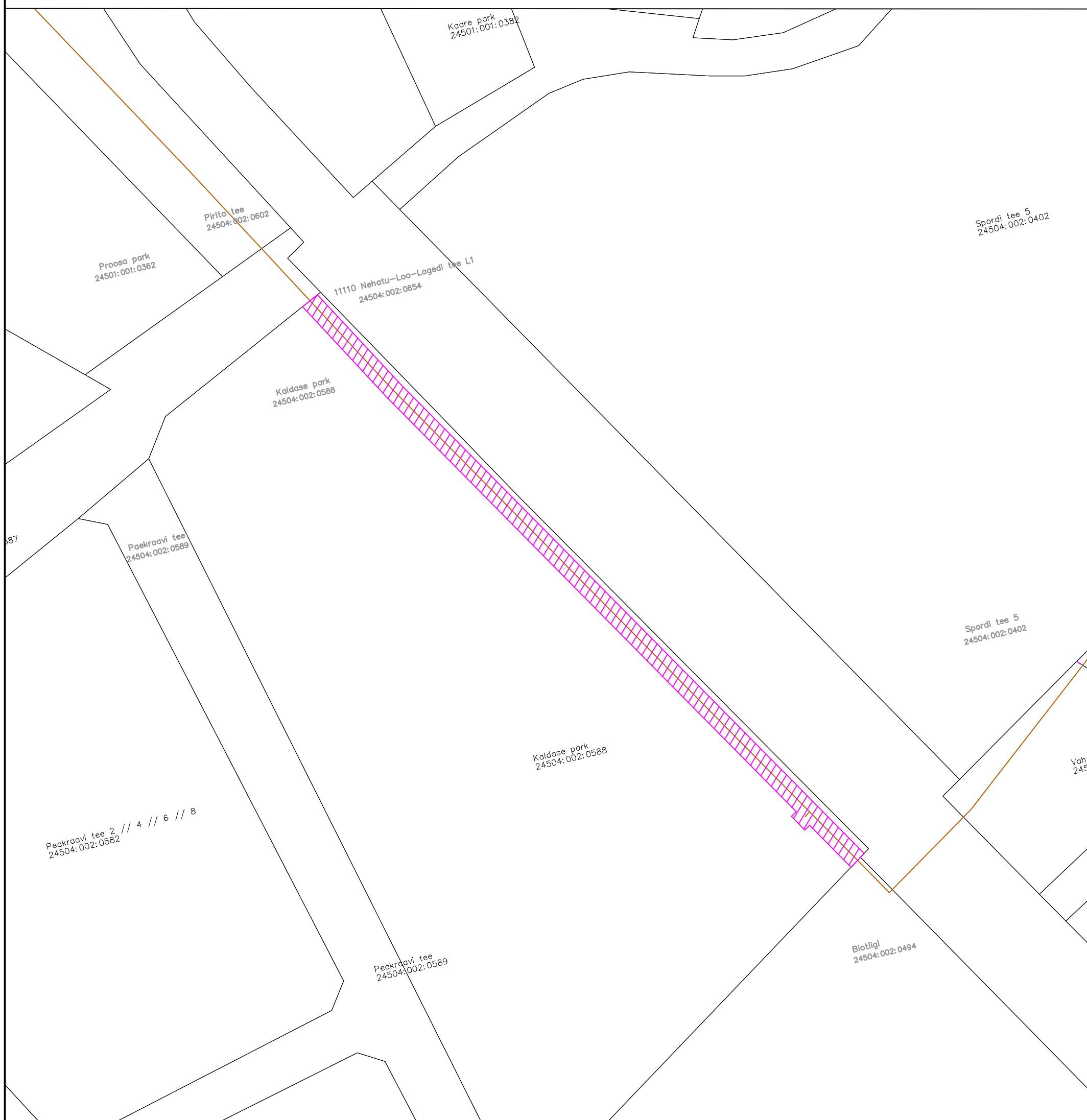





Jõelähtme vald  
Kaldase park  
24504:002:0588  
M 1:1000



Tingmärgid:

-  Katastriüksuse piir
-  Olemasolev kanalisatsioonitoru
-  Kasutusõiguse ala

Rajatise tehnilised andmed:

Kasutusõiguse ala: 1035 m<sup>2</sup>

Projekteeritava torustiku pikkus 210 m

Kaitsevööndi laius sademeveekanalisatsiooni torustiku teljest 2,5 m mõlemale poole